

«СОГЛАСОВАНО»
Глава администрации
Кировского района
муниципального образования
«Город Саратов»
С.В. Пилипенко
« 13 » 2015г.

«УТВЕРЖДАЮ»
Заведующий МДОУ
«Детский сад № 30»
Г.В. Петухова
« 13 » 2015г.

«СОГЛАСОВАНО»
Начальник ОГИБДД УМВД
России по г. Саратову
подполковник полиции
В.А. Курышов
« 13 » 2015г.

ПАСПОРТ

дорожной безопасности образовательного учреждения
Муниципальное дошкольное образовательное учреждение
«Детский сад № 30»

Общие сведения

Муниципальное дошкольное образовательное учреждение

«Детский сад № 30»

(Полное наименование образовательного учреждения)

Юридический адрес: 410012 г.Саратов, ул. им. Гоголя Н.В., д.67

Фактический адрес: 410012 г.Саратов, ул. им. Гоголя Н.В., д.67

Руководители образовательного учреждения:

Заведующий Петухова Галина Викторовна 26-28-18

(фамилия, имя, отчество)

(телефон)

Старший

воспитатель

Королькова Татьяна Николаевна

26-28-18

(фамилия, имя, отчество)

(телефон)

Ответственные работники

муниципального органа

образования

Главный специалист

(должность)

Конопленко Е.В.

(фамилия, имя, отчество)

26-03-39

(телефон)

Ответственные от

Госавтоинспекции

инспектор отделения ОГИБДД УМВД

России по г. Саратову

Яркина Е.Р.

75-12-43

(телефон)

Ответственные работники

за мероприятия по профилактике

детского травматизма

Старший воспитатель

(должность)

Королькова Т.Н

(фамилия, имя, отчество)

26-28-18

(телефон)

Руководитель или ответственный
работник дорожно-эксплуатационной
организации, осуществляющей

содержание улично-дорожной сети (УДС)*

Комитет дорожного хозяйства транспорта и благоустройства Администрации г. Саратова

Руководитель или ответственный работник дорожно-эксплуатационной организации, осуществляющей содержание технических средств организации дорожного движения (ТСОДД)*

Комитет дорожного хозяйства транспорта и благоустройства Администрации г. Саратова

Количество воспитанников 150

Наличие уголка по БДД имеется в группах – 5 шт.
(если имеется, указать место расположения)

Наличие класса по БДД отсутствует
(если имеется, указать место расположения)

Наличие автогородка (площадки) по БДД отсутствует

Наличие автобуса в образовательном учреждении отсутствует

Время занятий в образовательном учреждении:

в соответствии с режимом учреждения с 07:00- 19:00

Телефоны оперативных служб:

061 – Служба спасения

01 – Пожарная охрана

02- Полиция

27-73-32 оперативный дежурный МЧС

* Дорожно-эксплуатационные организации, осуществляющие содержание УДС и ТСОДД, несут ответственность в соответствии с законодательством Российской Федерации (Федеральный закон «О безопасности дорожного движения» от 10 декабря 1995 г. № 196-ФЗ, Кодекс Российской Федерации об административных правонарушениях, Гражданский кодекс Российской Федерации).

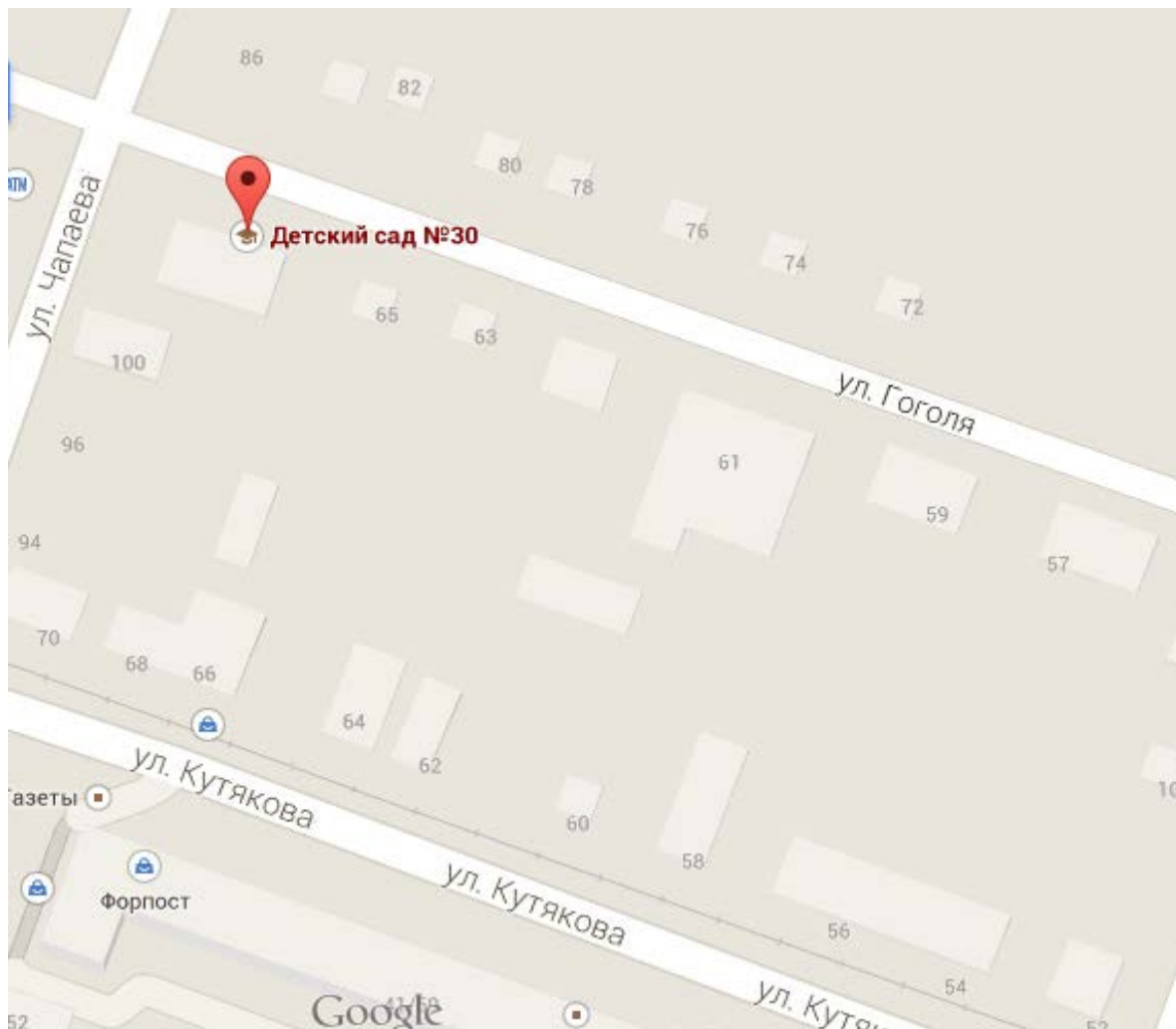
Содержание

- I. План-схемы образовательного учреждения.
 1. Район расположения образовательного учреждения,
 2. Организация дорожного движения в непосредственной близости от образовательного учреждения с размещением соответствующих технических средств организации дорожного движения, маршруты движения детей и расположение парковочных мест.
 3. Маршруты движения организованных групп детей от образовательного учреждения к стадиону
 4. Пути движения транспортных средств к местам разгрузки/погрузки и рекомендуемые безопасные пути передвижения детей по территории образовательного учреждения.
 5. Маршрут движения автобуса до образовательного учреждения и обратно.
 6. План-схема пути движения транспортных средств и детей при проведении дорожных ремонтно-строительных работ вблизи образовательного учреждения.

I. План-схемы образовательного учреждения

1. Район расположения образовательного учреждения.

Образец схемы



Территория, указанная на схеме, включает:

образовательное учреждение;

жилые дома, в которых проживает большая часть детей данного образовательного учреждения;

автомобильные дороги и тротуары.

На схеме обозначены:

расположение жилых домов, зданий и сооружений;

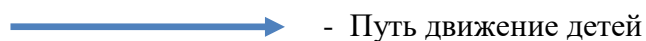
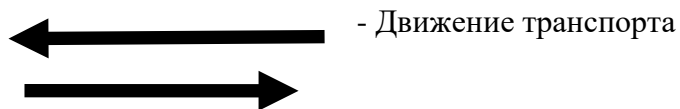
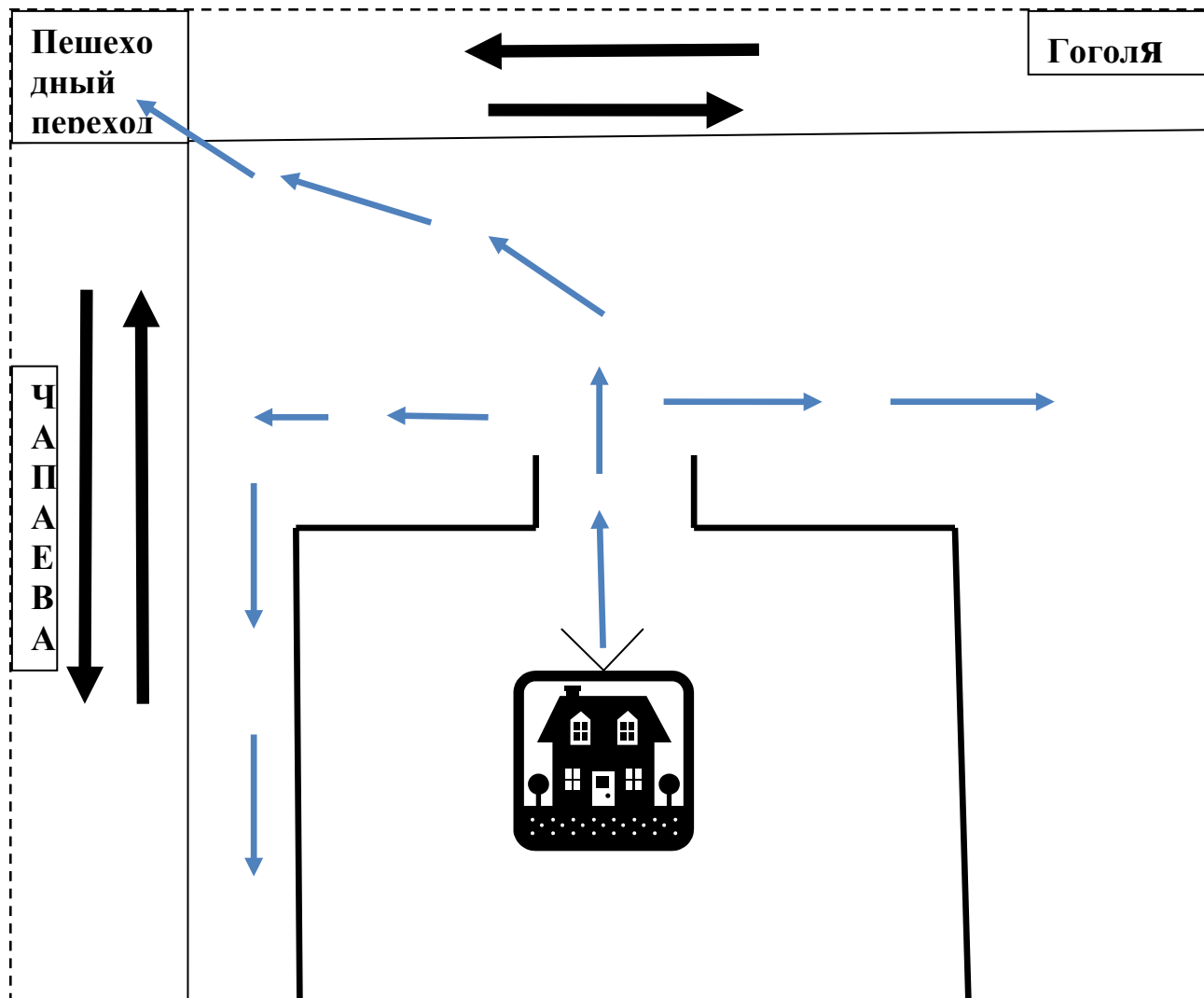
сеть автомобильных дорог;

уличные (наземные – регулируемые / нерегулируемые) и внеуличные (надземные и подземные) пешеходные переходы;

названия улиц и нумерация домов.

2. Схема организации дорожного движения в непосредственной близости от образовательного учреждения с размещением соответствующих технических средств организации дорожного движения, маршрутов движения детей и расположения парковочных мест

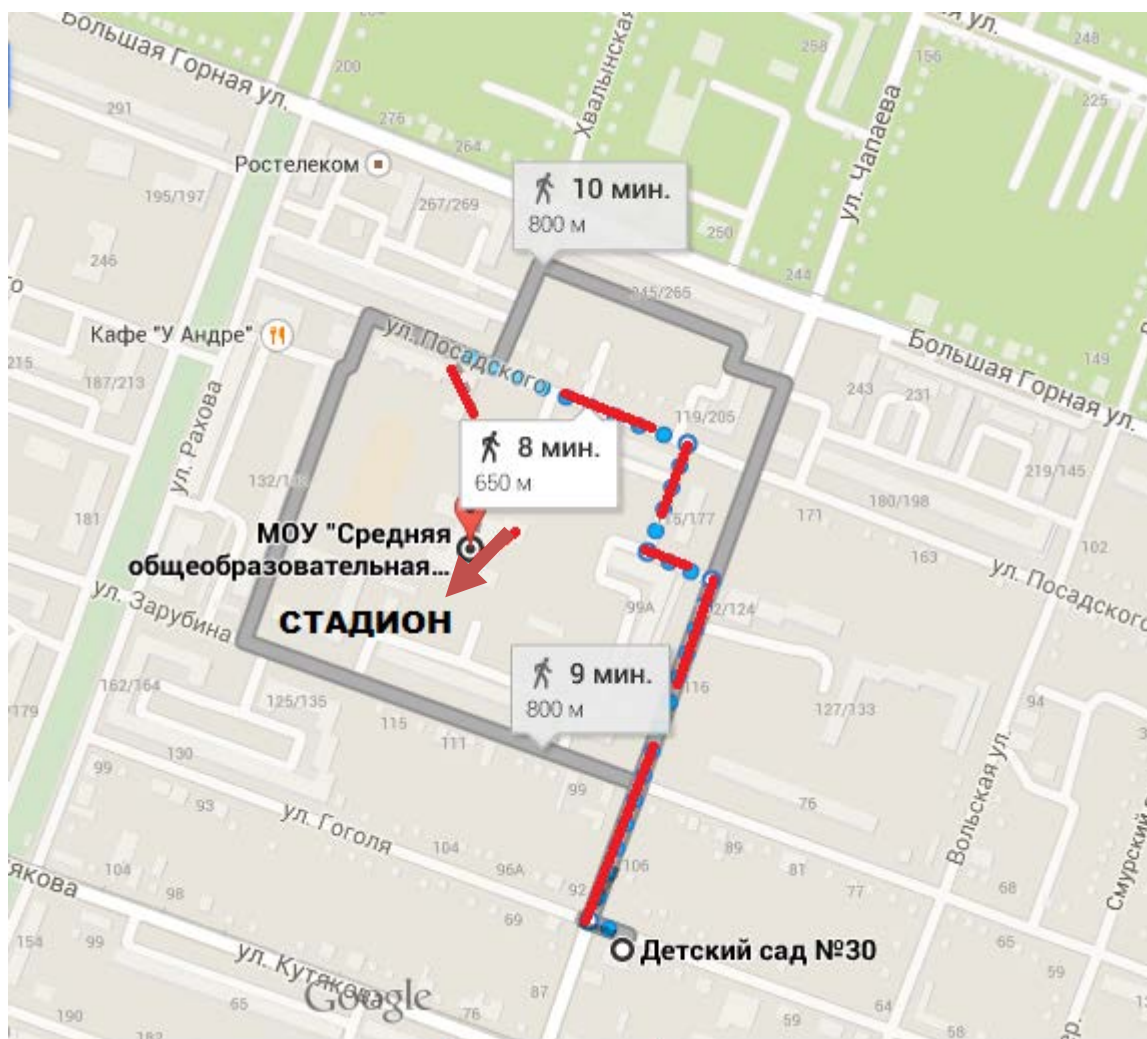
Образец схемы



- МДОУ «Детский сад №30»

3. Маршруты движения организованных групп детей от образовательного учреждения к стадиону.

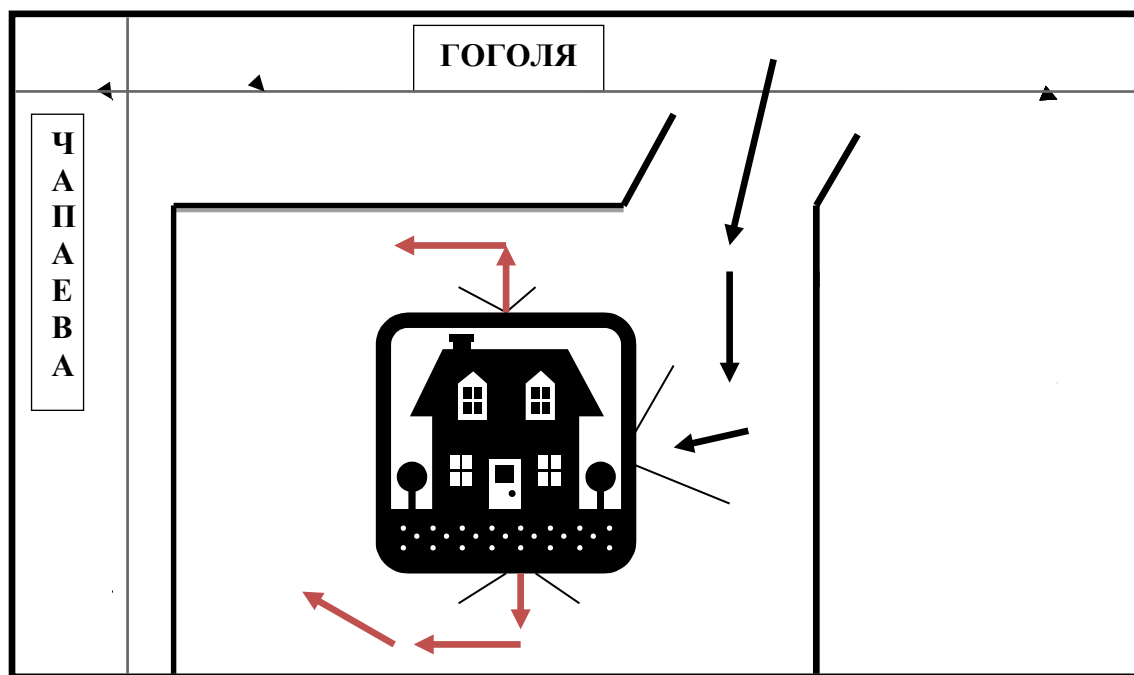
Образец схемы



→ - Путь движения детей из МДОУ «Детский сад № 30» до Стадиона (школа №21)

4. Пути движения транспортных средств к местам разгрузки/погрузки и рекомендуемые безопасные пути передвижения детей по территории образовательного учреждения

Образец схемы



- МДОУ «Детский сад № 30

→ - Движение машины

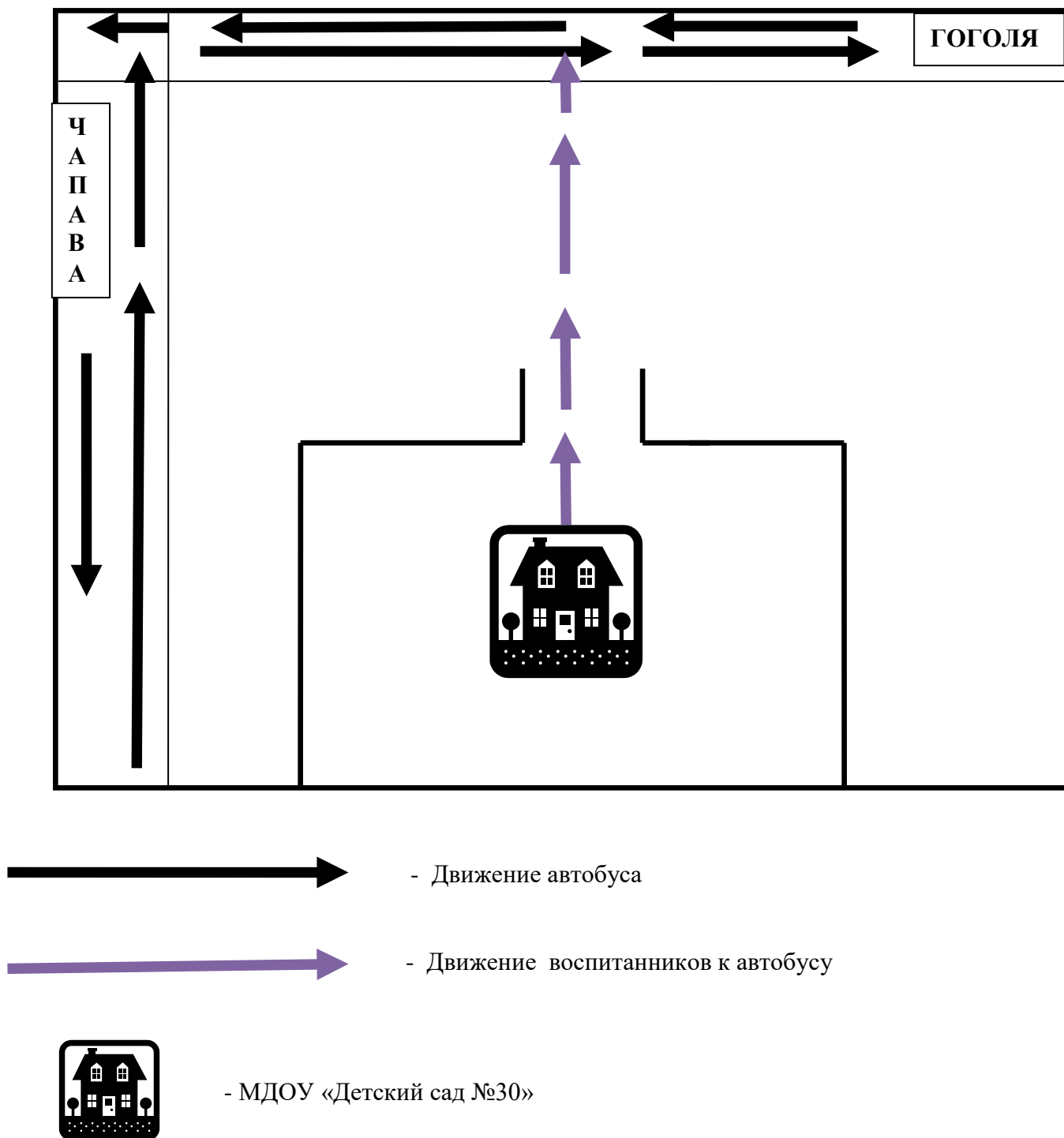
→ - Путь движения детей

На схеме указывается примерная траектория движения транспортных средств на территории образовательного учреждения, в том числе места погрузки/разгрузки, а также безопасный маршрут движения детей во время погрузочно-разгрузочных работ.

В целях обеспечения безопасного движения детей по территории образовательного учреждения необходимо исключить пересечения путей движения детей и путей движения транспортных средств.

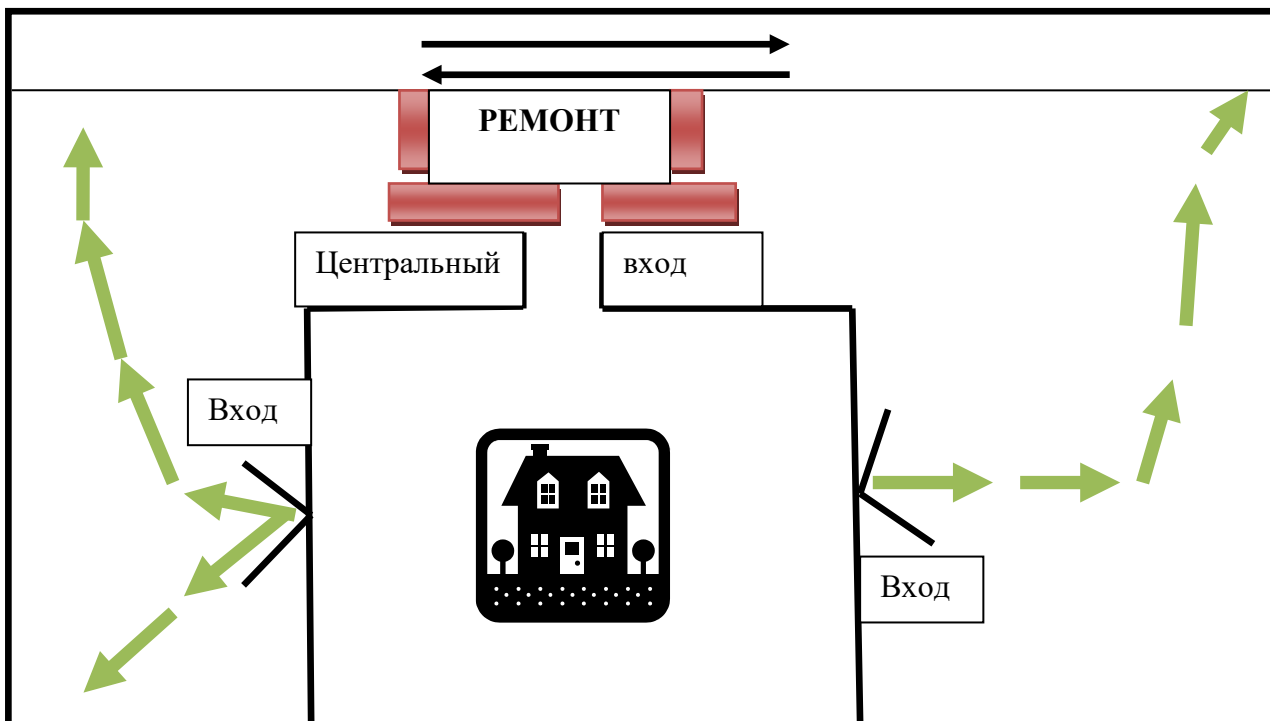
5. Маршрут движения автобуса до образовательного учреждения и обратно

Образец схемы




6. План-схема пути движения транспортных средств и детей при проведении дорожных ремонтно-строительных работ вблизи образовательного учреждения

Образец схемы



 - Движение транспорта (дорога)

 - Движение детей, во время ремонта



- МДОУ «Детский сад №30»